

Percurso

Trilho Ambiental do Castelejo

Nome: Trilho Ambiental do Castelejo

Coordenadas:

37° 05' 28,698" N, 8° 55' 55,863" W (início)

Freguesia: Vila do Bispo

Concelho: Vila do Bispo

Localização: área de lazer do Castelejo

Acessos: chegando a Vila do Bispo toma-se a estrada nº 1265 que vai para a praia do Castelejo. A cerca de 2 km de Vila do Bispo encontra-se o parque de merendas do Castelejo.

Tipo: pedestre

Percurso circular: sim

Distância: 3,5 km

Duração média: 1h30

Declive: (ver gráfico do perfil topográfico no mapa do percurso).

Tipo de caminho: caminho de terra.

Quando visitar: todo o ano.

Homologado: não

Sinalizado: sim

Interesse natural: percurso integrado no Parque Natural do Sudoeste Alentejano e Costa Vicentina e na Rede Natura 2000.

Proprietários: caminhos públicos.

Entidade responsável: Junta de Freguesia de Vila do Bispo

Observações: existe um guia de campo em CD.





Liquenes



Pinha

O percurso tem início junto ao parque de merendas e seguindo para sul, até à casa do guarda, percorre-se uma zona de pinhal (de pinheiro-bravo e pinheiro-manso) (A). O estrato arbustivo é composto por tojo-do-sul, aroeira, esteva, roselha-grande, sargaço, rosmaninho e medronheiro, entre outras. A parte intermédia do percurso desce ao longo de um barranco arborizado por pinheiro-manso e algum eucaliptal. Aqui o caminho passa ao lado de um pequeno ribeiro (B) com a vegetação típica destes tipos de habitats nas margens, como sejam a tabúia ou a tamargueira. A seguir entra-se numa zona composta sobretudo por arbustos, nomeadamente estevas. No regresso ao início do percurso, e em certos pontos, pode ver-se o vale (C) e, ao longe, a praia do Castelejo. A fauna deste sítio é constituída por aves associadas a zonas de pinhal e matagal, como por exemplo o pica-pau-malhado, o gaio, ou o chapim-real, por alguns répteis, ou ainda mamíferos como o javali, a raposa, ou o coelho-bravo, sendo que estes denunciam a sua presença sobretudo através de pegadas ou dejetos que se podem observar pontualmente, em particular junto das margens da linha de água. Já perto do final deste percurso passa-se ainda em locais privilegiados para observação da paisagem (D).

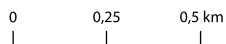
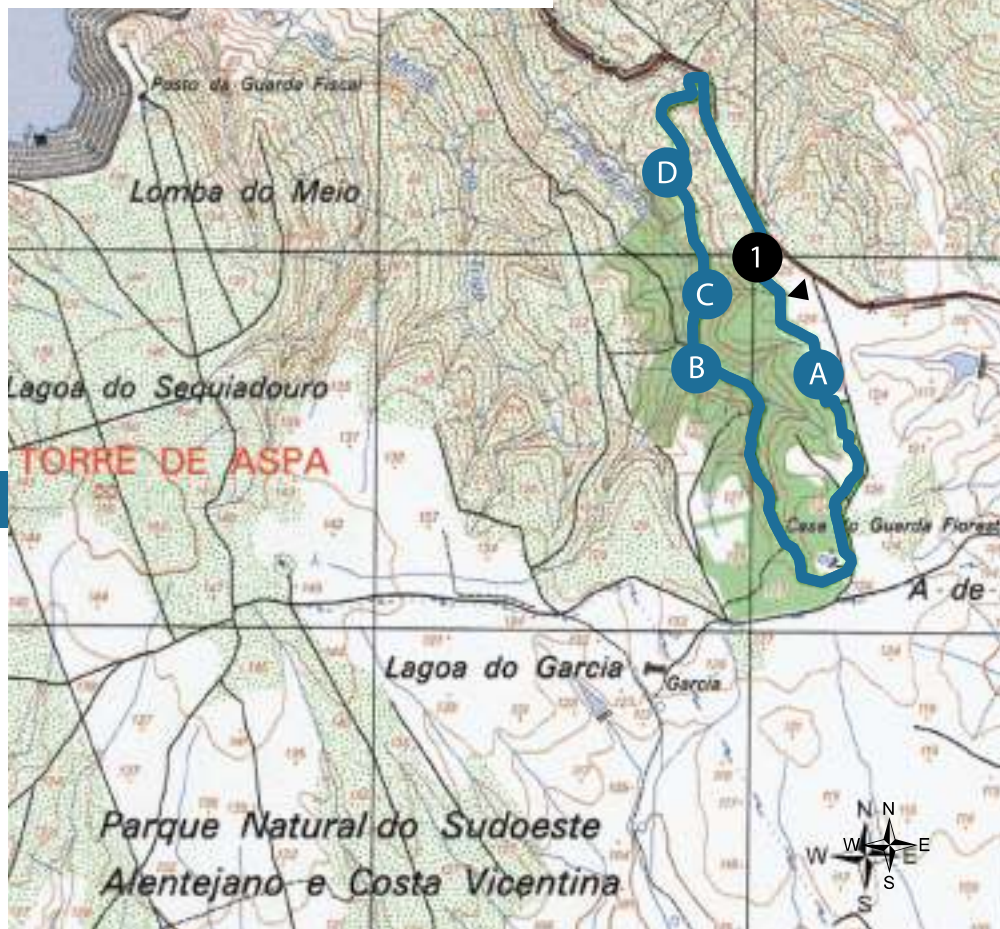
Laje do Castelejo
Praia do Castelejo


Charnequinha do Castelejo

Percurso

Trilho Ambiental do Castelejo

22



- 1 Início do percurso
- A Pinhal
- B Pequena lagoa
- C Vista sobre o vale
- D Vista panorâmica
-  Percurso

